

- AREE DI TRASFORMAZIONE**
- AREE DI TRASFORMAZIONE RESIDENZIALE
  - AREE DI TRASFORMAZIONE PER ATTREZZATURE COLLETTIVE
  - SPAZI PUBBLICI A PARCO PER IL GIOCO E LO SPORT
  - ATTREZZATURE DI INTERESSE COMUNE
  - AREA AMBIENTALE DI RISPETTO DEL ROGGIONE BUSCA
  - AREE DI TRASFORMAZIONE PRODUTTIVE
  - AREE DI RIQUALIFICAZIONE E RECUPERO

## LEGENDA

### LIMITI AMMINISTRATIVI

- PERIMETRO ESTERNO DEL TESSUTO URBANO individuato dalla Variante al PRG approvata con DGR n.4354 del 20/04/2001
- PERIMETRO DEL CENTRO STORICO O NUCLEO ANTICO individuato dalla Variante al PRG approvata con DGR n.4354 del 20/04/2001

### SUOLI EDIFICATI - URBANIZZATI

- ZONA RESIDENZIALE
- ZONA ARTIGIANALE-PRODUTTIVA
- EDIFICIO AD USO PREVALENTEMENTE RESIDENZIALE
- EDIFICIO AD USO ARTIGIANALE - INDUSTRIALE
- EDIFICIO AD USO MISTO
- EDIFICI RURALI
- VERDE PUBBLICO
- AREE AGRICOLE
- SERVIZIO E ATTREZZATURA PUBBLICA E COLLETTIVA E RELATIVO AMBITO

### ATTREZZATURE PER L'ISTRUZIONE:

- SCUOLA MATERNA
- SCUOLA ELEMENTARE
- SCUOLA MEDIA

### STRUTTURE SANITARIE:

- MEDICO DI BASE
- A.V.I. S. SEZIONE DI CONFENZA
- FARMACIA

### STRUTTURE PER IL CULTO:

- CHIESA DI S. LORENZO MARTIRE
- CHIESA DI S. ROCCO
- CHIESA DELLA MADONNA DEL CARMINE
- CIMITERO COMUNALE

### SICUREZZA ED EMERGENZA:

- POLIZIA MUNICIPALE

### ATTREZZATURE DI INTERESSE COMUNE:

- MUNICIPIO ED UFFICI COMUNALI
- BANCA POPOLARE DI NOVARA
- UFFICI POSTALI

- PIAZZOLA ECOLOGICA

- PESO PUBBLICO

- CENTRO POLIFUNZIONALE

- EDILIZIA RESIDENZIALE PUBBLICA

### VERDE E STRUTTURE PER LA PRATICA SPORTIVA:

- CENTRO SPORTIVO
- CENTRO SPORTIVO PARROCCHIALE S. LORENZO MARTIRE
- VERDE PUBBLICO

### PARCHeggi PUBBLICI E PIAZZE:

- PARCHEGGIO PUBBLICO

### MOBILITA' E TRASPORTI:

- Linea trasporto pubblico VINZAGLIO - NOVARA
- Linea trasporto pubblico MORTARA - NOVARA
- Fermate trasporto pubblico MORTARA - NOVARA / VINZAGLIO - NOVARA
- Pista ciclabile in previsione

### SISTEMA DELLE INFRASTRUTTURE E DELLE DOTAZIONI TERRITORIALI

- POZZO


- ACQUEDOTTO

- RETE FOGNARIA ESISTENTE


- ACCESSO AL TESSUTO URBANO

- ACCESSO AL CENTRO STORICO

- STAZIONI RADIO - BASE



**REGIONE LOMBARDIA**  
**COMUNE DI CONFENZA**  
(PROVINCIA DI PAVIA)



**PIANO DI GOVERNO DEL TERRITORIO**  
**PIANO DEI SERVIZI**

Tavola n°:  
**S2.1**

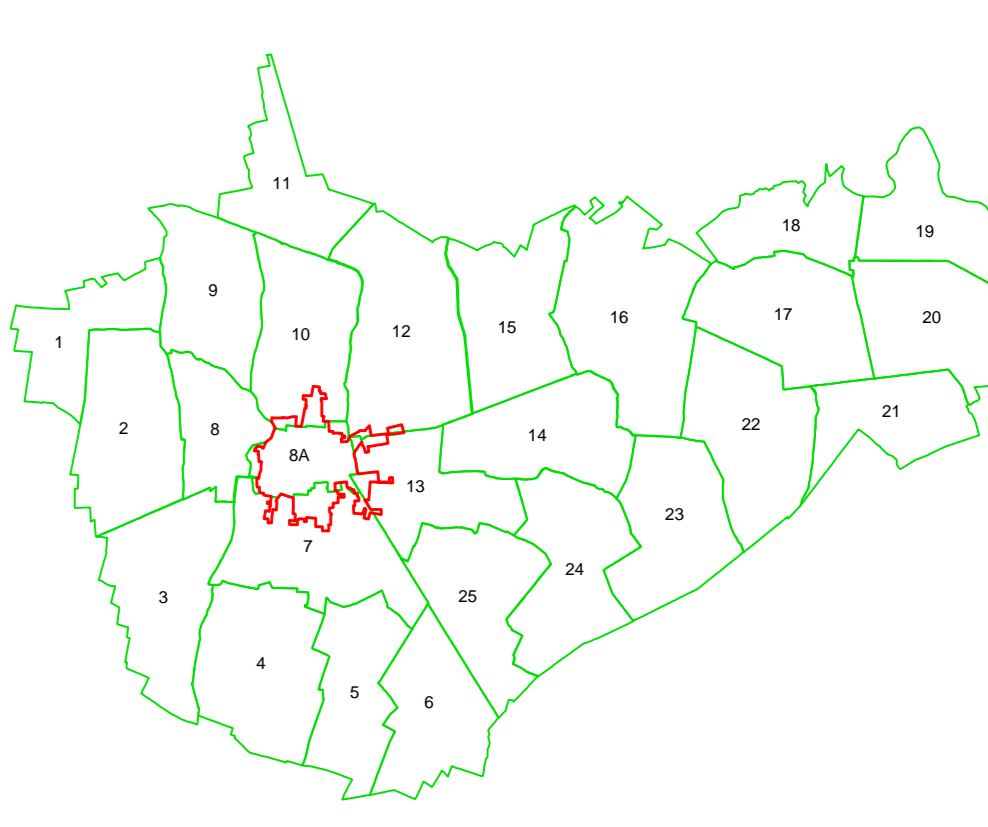
**IL SISTEMA DEI SERVIZI LOCALI**  
controdedotto

Scale elettorali:	1:10000	Adottato dal Consiglio Comunale con deliberazione n. del
Hum. di Revisione	20/04/2018	1
1	20/04/2018	1

Il Sindaco  
Zanotti Fragonara Michele

L'Autorità proponente  
Dott. Giuseppe Caré

L'Autorità competente  
Geom. Piero Giuseppe Ferraroli



Perimetro del tessuto urbano

**VARIANTE 01/2018**

Tecnici incaricati <b>STUDIO DI INGEGNERIA ASSOCIATO</b> Ing. Tullio Lazzarini & Ing. Antonio Grandi Via Roma, 100 20121 Milano (MI)	Progettisti responsabili <b>Ing. Antonio GRANDI</b> <b>Arch. Aldo Besate</b>
<b>ARCH. ALDO BESATE</b> Via Pavia, 100 13100 - Vercelli	<b>Ing. Riccardo TACCONI</b> <b>Arch. Vera Besate</b>

Cod. Commis.: 23CONF16	DW: PGT Confenza/ELABORATI	File: VARIANTE_1_S2.1_SERV_LOCALI
------------------------	----------------------------	-----------------------------------